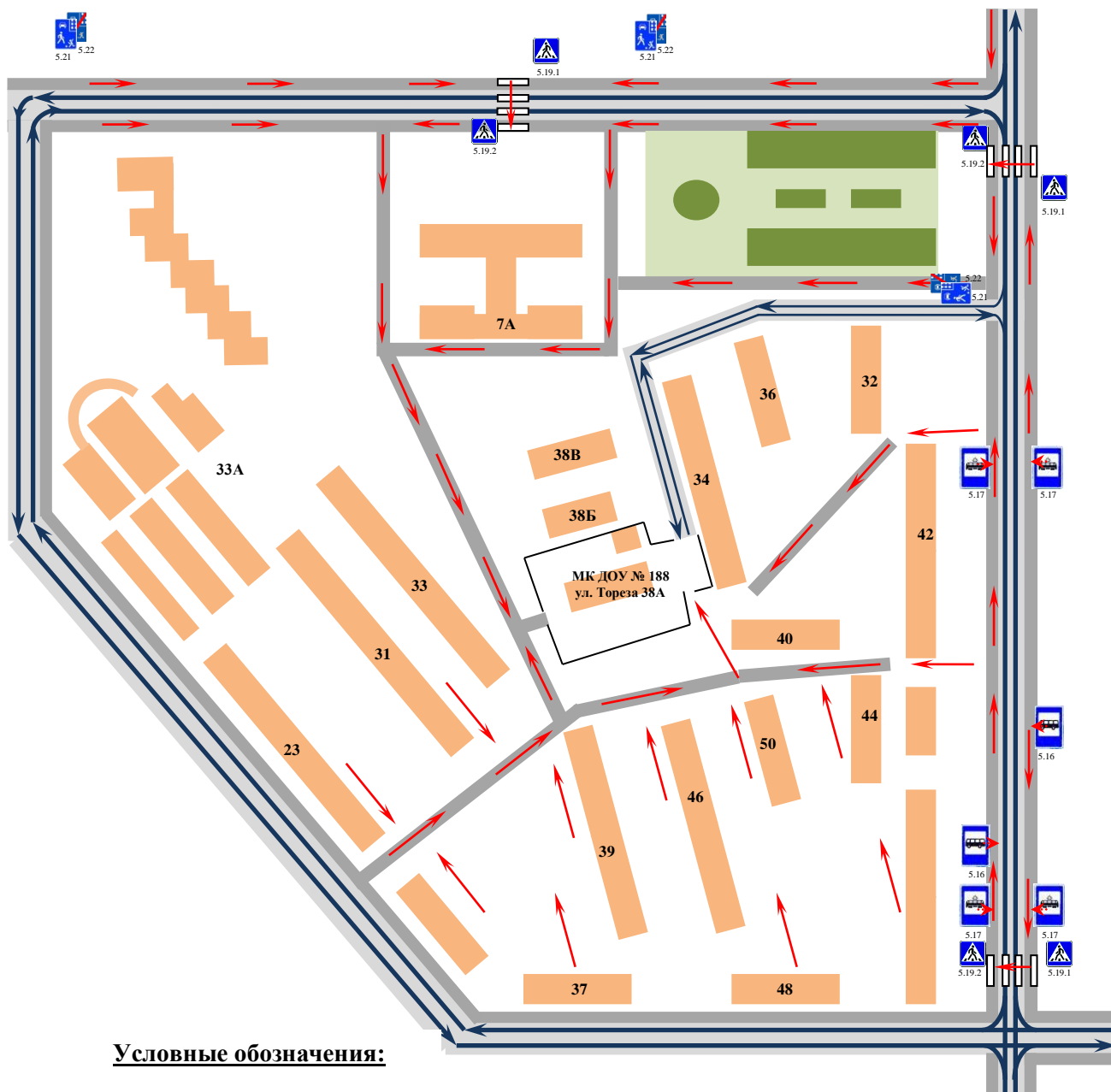










## II. ПЛАН-СХЕМЫ

### План-схема района расположения МК ДОУ «Детский сад № 188» и пути движения транспортных средств и воспитанников.



#### Условные обозначения:

- |   |                             |  |                                     |
|---|-----------------------------|--|-------------------------------------|
|  | - тротуар                   |  | - движение воспитанников в (из) ДОУ |
|  | - проезжая часть            |  | - движение транспортных средств     |
|  | - жилая застройка           |  | - наземный пешеходный переход       |
|  | - ограждение территории ДОУ |  | - Аллея космонавтов                 |